Образец по чл. 53, ал. 6 от НСГ

Изготвил: Гор. стражар
Музафер Юсеин
/име, фамилия,/ подпис:
дата: 14.08.20г.,
№ и дата на удостоверението за упражняване на лесовъдска практика: 3970/18.08.2011г.

Одобрил:
инж. Пламен Стоянов
име, фамилия,/ подпис:
дата: 15.02.2012г.
№ и дата на удостоверението за упражняване на лесовъдска практика: 496/26.03.2012г.

ТЕХНОЛОГИЧЕН ПЛАН № ....

За добив на дървесина от отдел 5 подотдел Г
На ТП ДГС/ДЛС „Борово" /попълва се само за държавни гори/
Община Батак; Землище с. Фотиново;
имот с (кадастрален идентификатор/КВС) №....., /попълва се само за недържавни гори/

I. Схема за добива на дървесина от насаждението

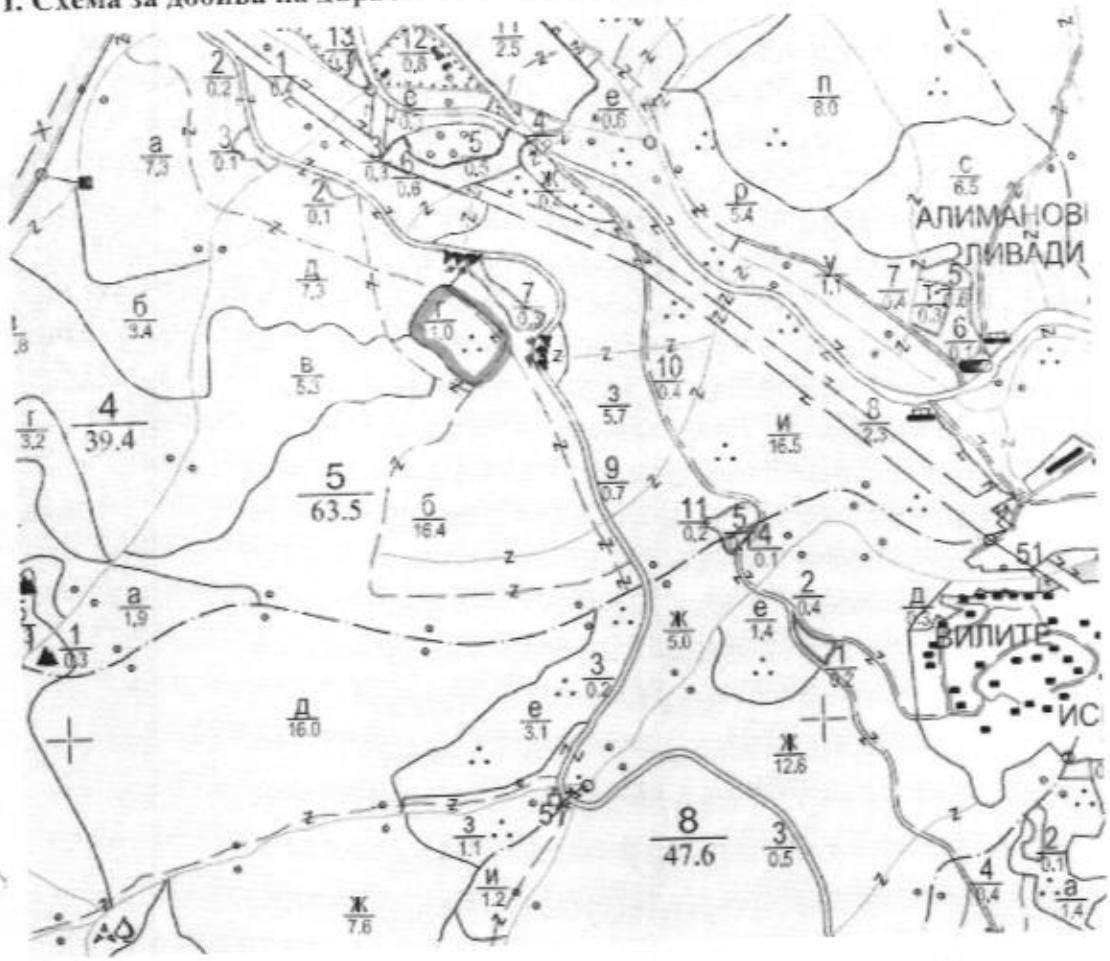

Легенда:

- ± ± ± ± проектирани коларски вр. извозни пътища
- ------- съществуващи извозни пътища
- съществуващ автомобилен път
- технологична просека
- • • Р.С.М. отпадъци
- » » » » проектирани тракторни вр. извозни пътища
- ▲ ▲ ▲ временен склад
- xxxxxx трасе на въжена линия
- проектиран автомобилен път
- Култура

На схемата задължително се нанасят контурите на насаждението/имота, съществуващите и проектирани временни горски пътища, технологичните просеки, просеките за въжени линии, извозни пътища, временни складове както и връзката им със съществуващата автомобилна пътна мрежа.

II. Характеристика на насаждението

1.Вид на сечта ..Прореждане...../ интензивност .15.%
Втори вид сеч ...../ интензивност .....%
2.Площ на подотдела ..1,0...ха Размер на сечището.....1,0..... ха
3. Състав по план/програма..6зл. бор 10 ;.., действителен.....
5. Запас на 1 ха: с клони.....250...куб.м/ха , без клони ...200....куб. м/ха.
6. Среден наклон на терена ...16.....градуса.
7. Очакван добив от маркираната дървесина .....35.....лежаща маса, куб.м.

дърв. вид / категория	Бялбор	Смрс			дърв. вид / категория	Бялбор	Смрс					
едра	–	–			дребна	–	–				вършина	
средна	2	1			дърва	31	1					

8.Наличие и характеристика на подраста преди сечта (състав, възраст, средна височина, % на покритие) ..СМ 10 I ООГ; 10г. Озл. h – 1,5.....
.....
9. Средно извозно разстояние ..100.....;
10. Други характеристики на насаждението (*токовища, сватбовища, надлесни дървета, сервитути, защитени територии, Натура 2000, защитени видове описани в доклада за гори с висока консервационна стойност, мъртва дървесина, вододайни зони, биологично разнообразие и др.)*
.....
Вкс 1.1.4 ; Вкс 4.2-3 ;.....

III. Технологични указания

1. Дървесината в насаждението да се добива при спазване на технологичната схема по т. I
2. Сечта ще се извършва с (моторен трион, ръчно, машини; кастренето на отсечените стъбла се извършва: в сечище, на временен склад) БМТ. Кастренето на отсечените стъбла ще се извършва в сечището.
3. Извозът от сечището до временните складове ще се осъществява с.животинска. теглителна сила и да самар
на (цели стъбла, дълги/къси секции, сортименти, чипс и др.; с влачене по терена, изцяло натоварени).....
.....
.....
4. Проектирани нови горски автомобилни пътища съгласно Наредба 5 за строителството в горските територии без промяна на предназначението им: дължина .....м. широчина .....м.
5. Изграждане и ремонт на временни извозни горски пътища:
5.1 Тракторни – допустимо разстояние между тях .....м (не по-малко от 40 м), дължина .....м, широчина 4 м.
5.2 Коларски - разстояние между тях.....м (не по-малко от 40 м), дължина .....м, широчина ... м
6. Просеки за въжени линии: ..... бр.
допустимо разстояние между просеките ..... м., дължина ..... м., широчина ..... м.
7. Направа на технологични просеки .....бр.
допустимо разстояние между тях .....м., дължина .....м., широчина ..... м.
8. Изграждане на нови временни складове (бр., площ в ха) Ще се използват стари временни складове.
9. Мерки за опазване на оставащите на корен дървета, подраста, младиняка и почвата .....Повалянне в правилна посока.....
10. Начини за почистване на сечището Събиране на обпада в купчини.
11. Други указания: Да не се задръстват канавките и водните течения с отпадни материали.....
Да се изнасят битовите отпадъци от сечището извън горските територии на определените за това места.
12. Всички операции по подготвителните и основните работи да се извършват съгласно изискванията на Правилника за здравословни и безопасни условия на труд в горите и правилата за противопожарна безопасност в горите.

ЗАПОЗНАТ с технологичния план: ...../попълва се след издаването на позволителното за сеч/
Лицето по чл. 108, ал. 2 от ЗГ, на което е издадено позволително за сеч № .....
.....
/ трите имена, подпис, дата - /
№ и дата на удостоверението за упражняване на лесовъдска практика: .....

Образец по чл. 53, ал. 6 от НСГ

Изготвил: Бюлент Асан

/име, фамилия,/ подпис: Бар

дата:.....г.,

№ и дата на удостоверението за упражняване на лесовъдска практика: 9/31/15.03.13г.

Одобрил: ИНЖ Планен Дж-ханов

име, фамилия,/ подпис:

дата: 15.02.2022г.

№ и дата на удостоверението за упражняване на лесовъдска практика: 136/26.02.2022г

ТЕХНОЛОГИЧЕН ПЛАН № ....

За добив на дървесина от отдел 73 подотдел 4

На ТП ДГС/ДДС Борово /*потълва се само за държавни гори*/

Община Батак; Землище с. Отиново;

имот с (кадастрален идентификатор/КВС) №....., /*потълва се само за недържавни гори*/

I. Схема за добива на дървесина от насаждението

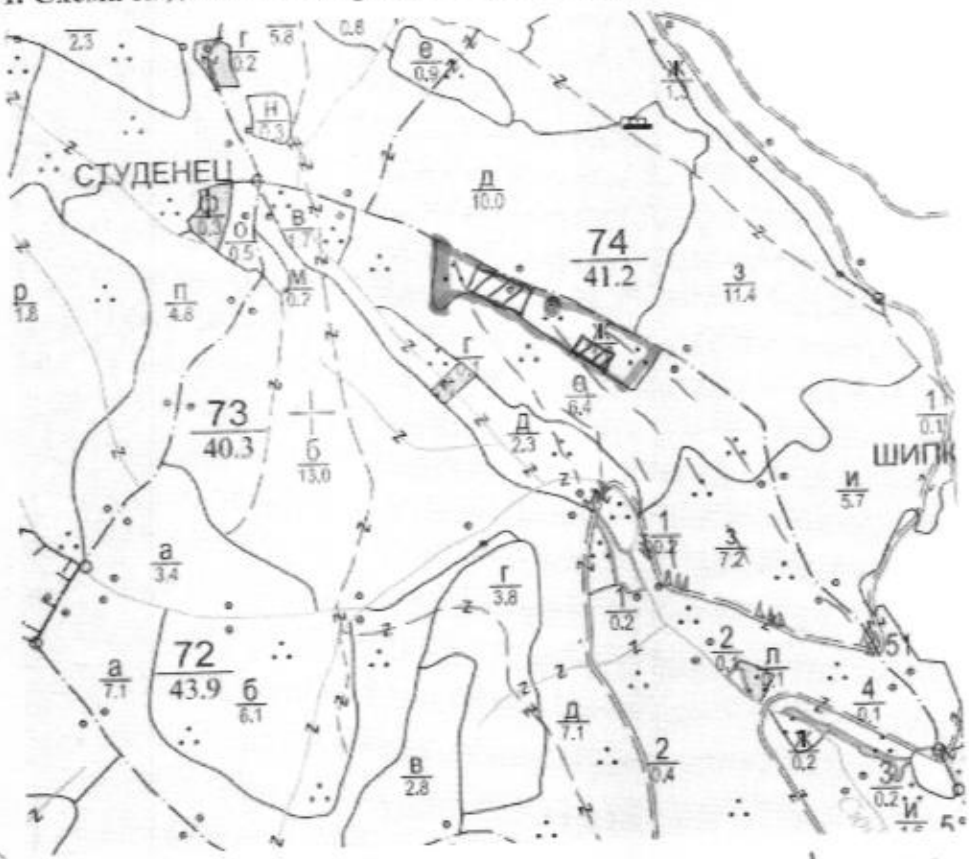

Легенда:

- ± ± ± ± проектирани коларски вр. извозни пътища
- съществуващи извозни пътища
- съществуващ автомобилен път
- технологична просека
- Насаждение
- о - короздно петно
- проектирани тракторни вр. извозни пътища
- временен склад ГСМ + Отпадъци
- xxxxxx трасе на въжена линия
- проектиран автомобилен път
- Демаркирана част

На схемата задължително се нанасят контурите на насаждението/имота, съществуващите и проектирани временни горски пътища, технологичните просеки, просеките за въжени линии, извозни пътища, временни складове както и връзката им със съществуващата автомобилна пътна мрежа.

II. Характеристика на насаждението

1.Вид на сечта ...Прореждане.../ интензивност 25 %
Втори вид сеч ...../ интензивност .....%
2.Площ на подотдела ...1.8.....ха Размер на сечището.....1,5..... ха
3. Състав по план/програма...Б.бор 6, Зб53, Бк1, действителен.....
5. Запас на 1 ха: с клони.....178.....куб.м/ха , без клони .....134.....куб. м/ха.
6. Среден наклон на терена ..26.....градуса.
7. Очакван добив от маркираната дървесина .....42.....лежаща маса, куб.м.

дърв. вид / категория	Ббор	Бк				дърв. вид / категория	Ббор	Бк				
едра	–	–				дребна	8	–				вър-
средна	5	–				дърва	19	10				шина

8.Наличие и характеристика на подраста преди сечта (състав, възраст, средна височина, % на покритие) .....Б.бор 6., Бук 2, Зимна ела 2, Ела, Смрук – 2 бонитет.....

9. Средно извозно разстояние .....500 м.....;
10. Други характеристики на насаждението (*токовища, сватбовища, надлесни дървета, сервитути, защитени територии, Натура 2000, защитени видове описани в доклада за гори с висока консервационна стойност, мъртва дървесина, вододайни зони, биологично разнообразие и др.)*

.....В.К.С – 2 ; БКС 1.1.4.....

III. Технологични указания

1. Дървесината в насаждението да се добива при спазване на технологичната схема по т. I
2. Сечта ще се извършва с (моторен трион, ръчно, машини; кастренето на отсечените стъбла се извършва: в сечище, на временен склад) .....БМ.....
3. Извозът от сечището до временните складове ще се осъществява с.....животинска теглителна сила.....
на (цели стъбла, дълги/къси секции, сортименти, чипс и др.; с влачене по терена, изцяло натоварени).....
4. Проектирани нови горски автомобилни пътища съгласно Наредба 5 за строителството в горските територии без промяна на предназначението им: дължина .....м. широчина .....м.
5. Изграждане и ремонт на временни извозни горски пътища:
5.1 Тракторни – допустимо разстояние между тях .....м (не по-малко от 40 м), дължина .....м, широчина 4 м.
5.2 Коларски - разстояние между тях.....м (не по-малко от 40 м), дължина .....м, широчина ... м
6. Просеки за въжени линии: ..... бр.
допустимо разстояние между просеките ..... м., дължина ..... м., широчина ..... м.
7. Направа на технологични просеки .....бр.
допустимо разстояние между тях .....м., дължина .....м., широчина ..... м.
8. Изграждане на нови временни складове (бр., площ в ха) .....Ще се използват стари временни складове.....
9. Мерки за опазване на оставащите на корен дървета, подраста, младиняка и почвата .....Да се използват предварително дървосечище, повалване в правилна посока.....
10. Начини за почистване на сечището .....на купчини.....
11. Други указания: .....Да се спазват правилата по охрана на труда.....
Да се изнасят битовите отпадъци от сечището извън горските територии на определените за това места.
12. Всички операции по подготвителните и основните работи да се извършват съгласно изискванията на Правилника за здравословни и безопасни условия на труд в горите и правилата за противопожарна безопасност в горите.

ЗАПОЗНАТ с технологичния план: ...../попълва се след издаването на позволителното за сеч/
Лицето по чл. 108, ал. 2 от ЗГ, на което е издадено позволително за сеч № .....
.....
/ трите имена, подпис, дата - /
№ и дата на удостоверението за упражняване на лесовъдска практика: .....

Образец по чл. 53, ал. 6 от НСГ

Изготвил: Благент Шех

/име, фамилия,/ подпис:

дата: 20.09.20,

№ и дата на удостоверението за упражняване на лесовъдска практика: 8981/05.03.13г

Одобрил: Иван Планев Дмитриев

име, фамилия,/ подпис:

дата: 15.02.2021г

№ и дата на удостоверението за упражняване на лесовъдска практика: 7..../26.02.12

ТЕХНОЛОГИЧЕН ПЛАН № ....

За добив на дървесина от отдел 73 подотдел е

На ТП ДГС/ДЛС Борово /*попълва се само за държавни гори*/

Община Батак; Землище с. Фотиново;

имот с (кадастрален идентификатор/КВС) №....., /*попълва се само за недържавни гори*/

I. Схема за добива на дървесина от насаждението

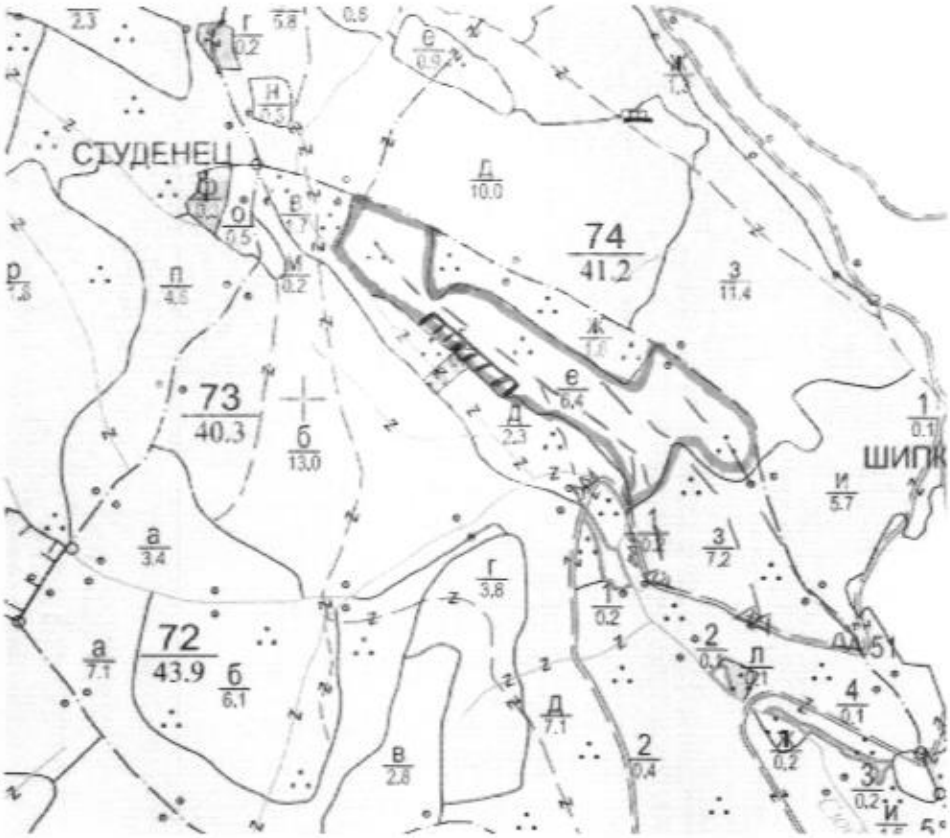

Легенда:

- проектирани коларски вр. извозни пътища
- съществуващи извозни пътища
- съществуващ автомобилен път
- технологична просека
- Насаждение
- проектирани тракторни вр. извозни пътища
- временен склад, ГСИ + отпадащи
- трасе на въжена линия
- проектиран автомобилен път
- – неморкирано гост

На схемата задължително се нанасят контурите на насаждението/имота, съществуващите и проектирани временни горски пътища, технологичните просеки, просеките за въжени линии, извозни пътища, временни складове както и връзката им със съществуващата автомобилна пътна мрежа.

II. Характеристика на насаждението

1.Вид на сечта ...Прореждане.../ интензивност ..15..%
Втори вид сеч ...../ интензивност .....%
2.Площ на подотдела ...6,4...ха Размер на сечището.....6,0..... ха
3. Състав по план/програма 6Б-8 Зду-2....., действителен.....
5. Запас на 1 ха: с клони.....223.....куб.м/ха , без клони .....186...куб. м/ха.
6. Среден наклон на терена ...26....градуса.
7. Очакван добив от маркираната дървесина .....94.....лежаща маса, куб.м.

дърв. вид / категория	Б.бор	Зду				дърв. вид / категория	Б.бор	Зду					
едра	—	—				дребна	26	—				вър-	
средна	14	—				дърва	41	13				шина	

8.Наличие и характеристика на подраста преди сечта (състав, възраст, средна височина, % на покритие) ...Б.Б.-6....., бук-2....., Зду-2., Ела....., Смърч. 2. Банитей.....

9. Средно извозно разстояние 500 м

10. Други характеристики на насаждението (*токовища, сватбовища, надлесни дървета, сервитути, защитени територии, Натура 2000, защитени видове описани в доклада за гори с висока консервационна стойност, мъртва дървесина, вододайни зони, биологично разнообразие и др.*)

БКС-2, БКС 1.1.4.

III. Технологични указания

1. Дървесината в насаждението да се добива при спазване на технологичната схема по т. I
2. Сечта ще се извършва с (моторен трион, ръчно, машини; кастренето на отсечените стъбла се извършва: в сечище, на временен склад) ...БМТ.....
3. Извозът от сечището до временните складове ще се осъществява с.....Животинска сила (самар).....
на (цели стъбла, дълги/къси секции, сортименти, чипс и др.; с влачене по терена, изцяло натоварени).....
4. Проектирани нови горски автомобилни пътища съгласно Наредба 5 за строителството в горските територии без промяна на предназначението им: дължина .....м. широчина .....м.
5. Изграждане и ремонт на временни извозни горски пътища:
5.1 Тракторни – допустимо разстояние между тях .....м (не по-малко от 40 м), дължина .....м, широчина 4 м.
5.2 Коларски - разстояние между тях.....м (не по-малко от 40 м), дължина .....м, широчина ... м
6. Просеки за въжени линии: ..... бр.
допустимо разстояние между просеките ..... м., дължина ..... м., широчина ..... м.
7. Направа на технологични просеки .....бр.
допустимо разстояние между тях .....м., дължина .....м., широчина ..... м.
8. Изграждане на нови временни складове (бр., площ в ха) .....
Ще се използват старите временни складове.....
9. Мерки за опазване на оставащите на корен дървета, подраста, младиняка и почвата
Да се използват предназначените за тях.....
10. Начини за почистване на сечището .....Не изискуемо.....
11. Други указания: ....Да се спазват правилата по охрана.....
.....на труда.....
Да се изнасят битовите отпадъци от сечището извън горските територии на определените за това места.
12. Всички операции по подготвителните и основните работи да се извършват съгласно изискванията на Правилника за здравословни и безопасни условия на труд в горите и правилата за противопожарна безопасност в горите.

ЗАПОЗНАТ с технологичния план: ...../попълва се след издаването на позволителното за сеч/
Лицето по чл. 108, ал. 2 от ЗГ, на което е издадено позволително за сеч № .....
.....
/ трите имена, подпис, дата - /
№ и дата на удостоверението за упражняване на лесовъдска практика: .....